



## Ш У Ё М П О С Т А Н О В Л Е Н И Е

..... 27.08.2022 г.

№ 1485

г. Воркута, Республика Коми

Об установлении публичного  
сервитута

Руководствуясь статьей 3.3 Федерального закона от 25.10.2001 № 137-ФЗ «О введении в действие Земельного кодекса Российской Федерации», статьями 39.37, 39.39, 39.41, 39.45 Земельного кодекса Российской Федерации, Порядком управления и распоряжения земельными участками на территории муниципального образования городского округа «Воркута», утвержденным решением Совета муниципального образования городского округа «Воркута» от 28.04.2016 № 178, Уставом муниципального образования городского округа «Воркута», Правилами землепользования и застройки муниципального образования городского округа «Воркута», утвержденными постановлением администрации муниципального образования городского округа «Воркута» от 19.01.2022 № 36, рассмотрев ходатайство публичного акционерного общества «Межрегиональная распределительная сетевая компания Северо-Запада» от 19.08.2021 № б/н, администрация муниципального образования городского округа «Воркута»

### П О С Т А Н О В Л Я Е Т:

1. Установить публичный сервитут в целях размещения объекта электросетевого хозяйства «ВЛИ-0,4 кВ соединительный ящик №3 ул. Ленина, д. 10 – ВРУ-0,4 кВ гаража г. Воркута» в отношении земельных участков с кадастровыми номерами: 11:16:1704009:1277, местоположение: Республика Коми, г. Воркута, ул. Транспортная, 10; 11:16:1704009:77, местоположение: Респ. Коми, г. Воркута, ул. Ленина, 10.
2. Срок публичного сервитута 49 лет.
3. Определить обладателя публичного сервитута – Публичное акционерное общество «Россети Северо-Запад» (ПАО «Россети Северо-Запад»), адрес юридического лица: 167000, Российская Федерация, Республика Коми, г. Сыктывкар, ул. Интернациональная, д. 94; ОГРН 1047855175785; ИНН 7802312751.
4. Утвердить границы публичного сервитута в соответствии с приложением к настоящему постановлению.
5. Ограничения в использовании части земельного участка, в отношении которого установлен публичный сервитут, определяются статьями 56, 56.1 Земельного кодекса Российской Федерации.
6. Плата за публичный сервитут не устанавливается.
7. ПАО «Россети Северо-Запад» после окончания срока действия публичного сервитута выполнить необходимые работы по рекультивации, привести земельный участок в состояние, пригодное для его использования в соответствии с целевым назначением.
8. Считать публичный сервитут установленным после внесения сведений о нем в Единый государственный реестр недвижимости.
9. Настоящее постановление подлежит размещению на официальном сайте администрации муниципального образования городского округа «Воркута» в информационно-телекоммуникационной сети «Интернет» (<http://www.vorkuta.pf>) и опубликованию в печатном

периодическом информационном бюллетене муниципального образования городского округа «Воркута» «Информационный вестник муниципального образования городского округа «Воркута».

10. Контроль за исполнением настоящего постановления возложить на начальника управления градостроительства, архитектуры и земельных отношений администрации муниципального образования городского округа «Воркута» А.В. Шикову.

Глава городского округа «Воркута» -  
руководитель администрации  
городского округа «Воркута»



Я.А. Шапошников

Общая информация






Автор РКК: Кузовлева Н.А. от 20.12.2022

Краткое содержание: Об установлении публичного сервитута

Файлы:  Проект постановления об установлении публичного сервитута.doc, 537 КБ;

 Пояснительная записка 19.08.2022.pdf, 394 КБ;

 785\_Ходатайство с приложениями 116.pdf, 8 МБ;

Поручение	Автор	Отв.	Исполнитель	Срок исполнения поручения	Исполнено	Резолюция / Комментарий
 Согласовать документ	Кузовлева Н.А.		Меньшова Т.В.	21.12.2022 16:18	20.12.2022 16:59	Согласен / см. файл
 Согласовать документ	Кузовлева Н.А.		Чиванова И.Ю.	21.12.2022 16:18	21.12.2022 11:43	Согласен
 Согласовать документ	Кузовлева Н.А.		Демин В.С.	21.12.2022 16:18	21.12.2022 9:16	Согласен / Соответствует правилам юридической техники
 Согласовать документ	Кузовлева Н.А.		Слонис Ю.В.	21.12.2022 16:18	21.12.2022 11:24	Согласен
 Согласовать документ	Кузовлева Н.А.		Шикова А.В.	21.12.2022 16:18	20.12.2022 17:22	Согласен
 Подписать документ	Кузовлева Н.А.		Шапошников Я.А.	22.12.2022 11:28	21.12.2022 14:13	Утверждаю
 Зарегистрировать документ	Кузовлева Н.А.		Отдел работы с документами	22.12.2022 12:58		

Приложение

УТВЕРЖДЕНЫ  
постановлением администрации  
городского округа «Воркута»  
от 27 декабря 2022 г. № 1485

ГРАНИЦЫ ПУБЛИЧНОГО СЕРВИТУТА

для размещения объекта электросетевого хозяйства  
«ВЛИ-0,4 кВ соединительный ящик №3 ул. Ленина, д. 10 – ВРУ-0,4 кВ гаража г. Воркута»

(наименование объекта, местоположение границ которого описано (далее - объект))

Раздел 1

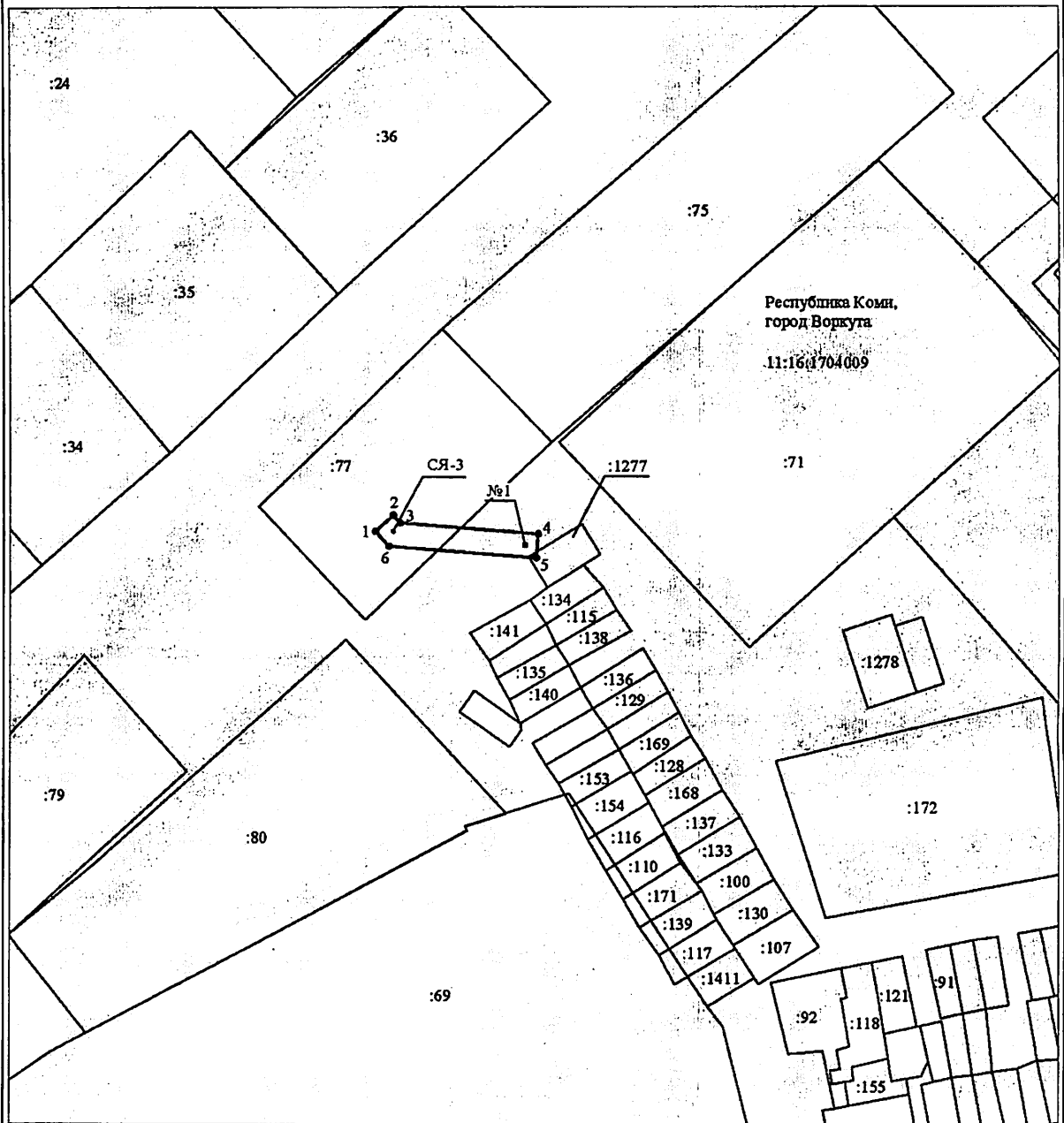
Сведения об объекте

Сведения об объекте		
№ п/п	Характеристики объекта	Описание характеристик
1	2	3
1	Местоположение объекта	Республика Коми, город Воркута
2	Площадь объекта +/- величина погрешности определения площади (Р+/- Дельта Р)	116 кв.м ± 3 кв.м
3	Иные характеристики объекта	Публичный сервитут для размещения объекта электросетевого хозяйства «ВЛИ-0,4 кВ соединительный ящик №3 ул. Ленина, д. 10 – ВРУ-0,4 кВ гаража г. Воркута» на срок 49 лет, обладатель публичного сервитута - ПАО «Россети Северо-Запад», Российская Федерация, Республика Коми, г.Сыктывкар, ул. Интернационала, д.94, ИНН - 7802312751, ОГРН - 1047855175785, адрес электронной почты - komi@rosseti-sz.ru.

Раздел 2

Сведения о местоположении границ объекта					
1. Система координат <u>МСК-11, зона 6</u>					
2. Сведения о характерных точках границ объекта					
Обозначение характерных точек границ	Координаты, м		Метод определения координат характерной точки	Средняя квадратическая погрешность положения характерной точки ( $M_t$ ), м	Описание обозначения точки на местности (при наличии)
	X	Y			
1	2	3	4	5	6
1	1279574.56	6486036.39	Метод спутниковых геодезических измерений (определений)	0.10	–
2	1279577.43	6486039.46	Метод спутниковых геодезических измерений (определений)	0.10	–
3	1279576.09	6486040.70	Метод спутниковых геодезических измерений (определений)	0.10	–
4	1279574.67	6486064.69	Метод спутниковых геодезических измерений (определений)	0.10	–
5	1279570.47	6486064.45	Метод спутниковых геодезических измерений (определений)	0.10	–
6	1279572.00	6486038.78	Метод спутниковых геодезических измерений (определений)	0.10	–
1	1279574.56	6486036.39	Метод спутниковых геодезических измерений (определений)	0.10	–
3. Сведения о характерных точках части (частей) границы объекта					
Обозначение характерных точек части границы	Координаты, м		Метод определения координат характерной точки	Средняя квадратическая погрешность положения характерной точки ( $M_t$ ), м	Описание обозначения точки на местности (при наличии)
	X	Y			
1	2	3	4	5	6
–	–	–	–	–	–

Схема расположения границ публичного сервитута объекта



Масштаб 1:1000

Используемые условные знаки и обозначения:

- |                  |                                                           |
|------------------|-----------------------------------------------------------|
| №1               | - номер опоры                                             |
| —                | - граница публичного сервитута                            |
| —                | - граница кадастрового деления                            |
| —                | - граница населенного пункта                              |
| —                | - граница земельного участка, имеющегося в ЕГРН           |
| —                | - граница ОКС, имеющаяся в ЕГРН                           |
| —                | - граница охранной зоны, имеющейся в ЕГРН                 |
| 11:00:0000000:34 | - кадастровый номер земельного участка, имеющегося в ЕГРН |
| :34              |                                                           |
| 11:00:0000000    | - номер кадастрового квартала                             |
| 1 •              | - обозначение характерных точек границ                    |