



# Ш У Ё М П О С Т А Н О В Л Е Н И Е

19 ноября

№ 03

г. Воркута, Республика Коми

Руководствуясь пунктом 5 статьи 46 Градостроительного кодекса Российской Федерации, подпунктом 6 статьи 9, пунктом 3 статьи 10 Правил землепользования и застройки МО ГО «Воркута», утвержденных решением Совета муниципального образования городского округа «Воркута» от 31 мая 2019 года № 636,

## П О С Т А Н О В Л Я Е Т:

1. Назначить публичные слушания по обсуждению:

- проекта межевания территории для образования земельных участков с разрешенным использованием: хранение автотранспорта, местоположением Российская Федерация, Республика Коми, город Воркута, ул. Славянская (кадастровый квартал 11:16:1701003);
- проекта межевания территории для образования земельных участков с разрешенным использованием: хранение автотранспорта, местоположением Российская Федерация, Республика Коми, город Воркута, ул. Славянская (кадастровый квартал 11:16:1701001);
- проекта межевания территории для образования земельных участков с разрешенным использованием: хранение автотранспорта, местоположением Российская Федерация, Республика Коми, город Воркута, ул. Лермонтова, район жилого дома № 25 (район земельного участка с кадастровым номером 11:16:1701005:1704);
- проекта межевания территории для образования земельных участков с разрешенным использованием: хранение автотранспорта, местоположением Российская Федерация, Республика Коми, город Воркута, ул. Лермонтова, район жилого дома № 25 (район земельного участка с кадастровым номером 11:16:1701005:1547).

2. Провести публичные слушания 18 декабря 2020 года в 16.00 часов в зале заседаний администрации городского округа «Воркута» по адресу: г. Воркута, пл. Центральная, д. 7, каб. 504.

3. Создать комиссию по организации и проведению публичных слушаний в составе:

- Сметанин Л.И. - врио главы городского округа «Воркута» - руководителя администрации городского округа «Воркута», председатель комиссии;
- Сопов В.К. - заведующий организационным отделом администрации городского округа «Воркута», секретарь комиссии;
- Зиберт И.А. - заместитель руководителя администрации городского округа «Воркута»;
- Шошина М.П. - начальник управления архитектуры администрации городского округа «Воркута»;
- Хозяинова Т.А. - начальник отдела архитектуры и градостроительства управления архитектуры администрации городского округа «Воркута».

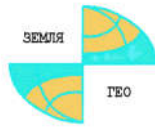
4. Определить каб. 203, расположенный по адресу: пл. Центральная, д. 7, город Воркута, местом предварительного ознакомления населения с документацией по проектам межевания территории.

5. Осуществить информирование населения о проведении публичных слушаний путем публикации настоящего постановления и размещения информации на официальном сайте муниципального образования городского округа «Воркута» в информационно-телекоммуникационной сети «Интернет».

6. Опубликовать итоговый документ публичных слушаний и разместить на официальном сайте администрации муниципального образования городского округа «Воркута» в информационно-телекоммуникационной сети «Интернет» (<http://www.воркута.рф>) в установленный срок.

Врио Главы городского округа «Воркута» -  
руководителя администрации  
городского округа «Воркута»

Л.И. Сметанин



**Общество с ограниченной ответственностью «ЗЕМЛЯ-ГЕО»**

---

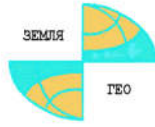
---

169900, Республика Коми, г.Воркута, ул.Промышленной индустрии,7  
тел/факс (82151)31488, e-mail:zemia\_geo@mail.ru  
ИНН 1103028151 КПП 110301001

**ПРОЕКТ**

**Межевания территории по ул. Славянская  
г.Воркута, Республика Коми**

**Республика Коми, г.Воркута  
2020г.**



**Общество с ограниченной ответственностью «ЗЕМЛЯ-ГЕО»**

**ПРОЕКТ**  
**Межевания территории по ул. Славянская**  
**г.Воркута, Республика Коми**

**Директор ООО «ЗЕМЛЯ-ГЕО»**



**И.А.Плесканка**

## Оглавление

Пояснительная записка.....	3
Введение.....	3
1. Анализ существующего положения.....	5
2. Проектное решение.....	5
2.1. Выявление площади земельных участков.....	5
2.2. Выводы.....	6
3. Основные технико-экономические показатели проекта межевания.....	8
4. Ведомость координат поворотных точек красной линии.....	9
5. Ведомость координат поворотных точек образуемых земельных участков.....	10
Ведомость координат поворотных точек участков земли общего пользования (зона отдыха, улицы, проезды, парковки), 825 кв.м.....	18
Графический материал.....	20

## Пояснительная записка.

### Введение.

Проект межевания территории по ул. Славянской на кадастровом плане территории 11:16:1701003, разработан в соответствии с:

- Градостроительным кодексом Российской Федерации;
- Земельного кодекса Российской Федерации;
- Правила землепользования и застройки муниципального образования городского округа "Воркута", утвержденными Решением Совета МО ГО "Воркута" от 31.05.2019г. №636.

Проект межевания территории разработан на основании Постановлений администрации МО ГО «Воркута» №1193 от 30.09.2020г. «О подготовке проекта межевания территории для образования земельного участка (Зона транспортной инфраструктуры ТИ-1) с разрешенным использованием: хранение автотранспорта, местоположением Российская Федерация, Республика Коми, город Воркута, ул.Славянская», в соответствии с действующим законодательством.

В соответствии со статьей 43 Градостроительного кодекса РФ подготовка проекта межевания территорий осуществляется применительно к застроенным и подлежащим застройке территориям, расположенным в границах элементов планировочной структуры, установленных проектами планировки территорий.

Земельные участки под объекты хранения автотранспорта по ул.Славянская сформированы чертежом проекта межевания, где расположены границы земельных участков в соответствии с их местоположением на землях населенных пунктов МО ГО «Воркута», г. Воркута,

В отношении проектируемых объектов разработан проект межевания территории.

Цель выполнения проекта межевания территории – установление границ застроенных земельных участков и границ незастроенных земельных участков.

При подготовке проектов межевания устанавливаются границы:

- незастроенных земельных участков, планируемых для предоставления физическим и юридическим лицам для строительства,
- земельных участков, предназначенных для размещения объектов капитального строительства федерального, регионального или местного значения,
- земельных участков предназначенных для размещения линейных объектов транспортной и инженерной инфраструктуры федерального значения, регионального значения или местного значения.

Размеры земельных участков в границах застроенных территорий устанавливаются с учетом фактического землепользования и градостроительных нормативов и правил, действовавших в период застройки указанных территорий.

В случае если размеры ранее предоставленного земельного участка меньше размеров, установленных градостроительными нормативами или нормативным правовым актом органа местного самоуправления, то в процессе проектирования размеры данного участка могут быть увеличены до нормативных размеров при наличии свободных земель.

При разработке проекта межевания территорий в границы земельных участков включаются территории: под зданиями и сооружениями; проездов, пешеходных дорог и проходов к зданиям и сооружениям; открытых площадок для временного хранения автомобилей; придомовых зеленых насаждений, площадок для отдыха и игр детей; хозяйственных площадок; физкультурных площадок; резервных территорий.

Проекты межевания территорий в виде графических и текстовых материалов являются основанием для выноса в натуру (на местность) границ земельных участков, установления публичных сервитутов, выдачи кадастровых карт (планов) земельных участков и формирования объектов недвижимости

## **1. Анализ существующего положения.**

Территория, на которую разрабатывается проект межевания, расположена в кадастровом квартале 11:16:1701003, город Воркута, Республика Коми, категория земель - земли населенных пунктов.

Площадь территории в границах красной линии составляет 0,2704 га.

В результате инвентаризации земель территории межевания на основании кадастрового плана территории кадастрового квартала №КУВИ-002/2020-31146359 от 12.10.2020г было выявлено, что на государственном кадастровом учете имеются сведения о ранее учтенных земельных участках:

Земельный участок с кадастровым номером 11:16:1701003:1354 площадью 36кв.м. для хранения автотранспорта, местоположением 169915, Республика Коми, г Воркута, ул Славянская.

Земельный участок с кадастровым номером 11:16:1701003:1357 площадью 54кв.м. для размещения временных некапитальных гаражей, ряд 2, места 1, 2, местоположением 169915, Республика Коми, г Воркута, ул Славянская.

В соответствии с Правилами землепользования и застройки муниципального образования городского округа "Воркута", утвержденными Решением Совета МО ГО "Воркута" от 31.05.2019г. №636 территория межевание включает в себя следующие зоны:

- ТИ-1 -ЗОНА ТРАНСПОРТНОЙ ИНФРАСТРУКТУРЫ.

## **2. Проектное решение**

Проектом предлагается образовать 37 земельных участков. Границы образуемых земельных участков устанавливаются по красным линиям, границам благоустройства, фактического использования земельных участков, сложившимся за годы эксплуатации зданий, с учетом обеспечения подъезда ко всем образуемым земельным участкам.

### **2.1. Выявление площади земельных участков**

Проект межевания территории выполняется по результатам расчета нормативных площадей земельных участков под отдельно стоящий объект недвижимости и с учетом сохранения фактического использования земельного участка соответствующий инфраструктуры. А также в соответствие с Правилами землепользования и застройки муниципального образования городского округа «Воркута», утвержденным решением Совета муниципального образования городского округа "Воркута" от 31.05.2019г. №636, которые устанавливают предельные минимальные и максимальные размеры земельных участках для территориальных зон



## 2.2. Выводы

В результате выполнения проекта межевания территории, расположенного в границах красной линии, по ул. Славянская, было выявлено, что:

Образуется 37 (тридцать семь) земельных участков общей площадью 2614 кв.м.

### Перечень образуемых земельных участков для объектов хранения автотранспорта по ул.Славянская

№ п/п	№ участка	Площадь, кв.м.	Кадастровый квартал или кадастровый номер	Категория земель, вид права, правообладатель	Разрешенное использование
1	ЗУ1	25	11:16:1701003	земли населенных пунктов; земли государственной или муниципальной собственности	хранение автотранспорта
2	ЗУ2	72	11:16:1701003	земли населенных пунктов; земли государственной или муниципальной собственности	хранение автотранспорта
3	ЗУ3	72	11:16:1701003	земли населенных пунктов; земли государственной или муниципальной собственности	хранение автотранспорта
4	ЗУ4	81	11:16:1701003	земли населенных пунктов; земли государственной или муниципальной собственности	хранение автотранспорта
5	ЗУ5	41	11:16:1701003	земли населенных пунктов; земли государственной или муниципальной собственности	хранение автотранспорта
6	ЗУ6	110	11:16:1701003	земли населенных пунктов; земли государственной или муниципальной собственности	хранение автотранспорта
7	ЗУ7	51	11:16:1701003	земли населенных пунктов; земли государственной или муниципальной собственности	хранение автотранспорта
8	ЗУ8	68	11:16:1701003	земли населенных пунктов; земли государственной или муниципальной собственности	хранение автотранспорта
9	ЗУ9	32	11:16:1701003	земли населенных пунктов; земли государственной или муниципальной собственности	хранение автотранспорта
10	ЗУ10	26	11:16:1701003	земли населенных пунктов; земли государственной или муниципальной собственности	хранение автотранспорта
11	ЗУ11	61	11:16:1701003	земли населенных пунктов; земли государственной или муниципальной собственности	хранение автотранспорта
12	ЗУ12	52	11:16:1701003	земли населенных пунктов; земли государственной или муниципальной собственности	хранение автотранспорта
13	ЗУ13	42	11:16:1701003	земли населенных пунктов; земли государственной или муниципальной собственности	хранение автотранспорта

№ п/п	№ участка	Площадь, кв.м.	Кадастровый квартал или кадастровый номер	Категория земель, вид права, правообладатель	Разрешенное использование
14	ЗУ14	50	11:16:1701003	земли населенных пунктов; земли государственной или муниципальной собственности	хранение автотранспорта
15	ЗУ15	53	11:16:1701003	земли населенных пунктов; земли государственной или муниципальной собственности	хранение автотранспорта
16	ЗУ16	32	11:16:1701003	земли населенных пунктов; земли государственной или муниципальной собственности	хранение автотранспорта
17	ЗУ17	54	11:16:1701003	земли населенных пунктов; земли государственной или муниципальной собственности	хранение автотранспорта
18	ЗУ18	37	11:16:1701003	земли населенных пунктов; земли государственной или муниципальной собственности	хранение автотранспорта
19	ЗУ19	67	11:16:1701003	земли населенных пунктов; земли государственной или муниципальной собственности	хранение автотранспорта
20	ЗУ20	35	11:16:1701003	земли населенных пунктов; земли государственной или муниципальной собственности	хранение автотранспорта
21	ЗУ21	40	11:16:1701003	земли населенных пунктов; земли государственной или муниципальной собственности	хранение автотранспорта
22	ЗУ22	34	11:16:1701003	земли населенных пунктов; земли государственной или муниципальной собственности	хранение автотранспорта
23	ЗУ23	46	11:16:1701003	земли населенных пунктов; земли государственной или муниципальной собственности	хранение автотранспорта
24	ЗУ24	44	11:16:1701003	земли населенных пунктов; земли государственной или муниципальной собственности	хранение автотранспорта
25	ЗУ25	38	11:16:1701003	земли населенных пунктов; земли государственной или муниципальной собственности	хранение автотранспорта
26	ЗУ26	37	11:16:1701003	земли населенных пунктов; земли государственной или муниципальной собственности	хранение автотранспорта
27	ЗУ27	37	11:16:1701003	земли населенных пунктов; земли государственной или муниципальной собственности	хранение автотранспорта
28	ЗУ28	38	11:16:1701003	земли населенных пунктов; земли государственной или муниципальной собственности	хранение автотранспорта
29	ЗУ29	54	11:16:1701003	земли населенных пунктов; земли государственной или муниципальной собственности	хранение автотранспорта

№ п/п	№ участка	Площадь, кв.м.	Кадастровый квартал или кадастровый номер	Категория земель, вид права, правообладатель	Разрешенное использование
30	ЗУ30	51	11:16:1701003	земли населенных пунктов; земли государственной или муниципальной собственности	хранение автотранспорта
31	ЗУ31	65	11:16:1701003	земли населенных пунктов; земли государственной или муниципальной собственности	хранение автотранспорта
32	ЗУ32	70	11:16:1701003	земли населенных пунктов; земли государственной или муниципальной собственности	хранение автотранспорта
33	ЗУ33	52	11:16:1701003	земли населенных пунктов; земли государственной или муниципальной собственности	хранение автотранспорта
34	ЗУ34	43	11:16:1701003	земли населенных пунктов; земли государственной или муниципальной собственности	хранение автотранспорта
35	ЗУ35	42	11:16:1701003	земли населенных пунктов; земли государственной или муниципальной собственности	хранение автотранспорта
36	ЗУ36	37	11:16:1701003	земли населенных пунктов; земли государственной или муниципальной собственности	хранение автотранспорта

**Участок №37** - земли общего пользования: проезд, площадка, парковка, площадью **825 кв.м.**

### 3. Основные технико-экономические показатели проекта межевания

№ п/п	Наименование показателей	Состояния на 2020г, в кв.м.
1	Площадь проектируемой территории - всего	2704
2	Территория, подлежащая межеванию в том числе: для хранения автотранспорта земли общего пользования (зона отдыха, улицы, проезды, парковки)	2614 1789 825
3	Существующие земельные участки в границах проекта межевания территории: в том числе: 11:16:1701003:1354 11:16:1701003:1357	90 36 54

#### 4. Ведомость координат поворотных точек красной линии

№ точки	X	Y
1	2	3
1	18282.18	20712.27
2	18281.81	20707.37
3	18281.85	20701.63
4	18281.76	20695.88
5	18281.25	20669.83
6	18283.14	20669.83
7	18283.34	20660.86
8	18289.44	20661.00
9	18289.27	20668.35
10	18296.34	20667.30
11	18296.52	20668.52
12	18297.79	20668.55
13	18297.88	20663.95
14	18296.88	20663.93
15	18296.60	20657.92
16	18296.00	20657.91
17	18296.08	20654.68
18	18295.11	20654.68
19	18295.06	20649.67
20	18296.21	20649.67
21	18296.35	20644.24
22	18296.47	20639.66
23	18296.62	20633.95
24	18305.68	20634.36
25	18315.97	20635.32
26	18317.57	20629.24
27	18320.99	20630.04
28	18324.80	20630.93
29	18325.20	20629.25
30	18331.09	20630.62
31	18330.20	20632.60
32	18328.96	20638.67
33	18327.60	20645.35
34	18325.81	20654.13
35	18324.31	20661.50
36	18323.04	20667.74
37	18321.87	20670.23
38	18321.57	20672.40
39	18321.06	20676.07
40	18320.65	20679.04
41	18320.64	20679.13
42	18321.25	20680.10
43	18321.17	20687.79
44	18314.11	20687.56
45	18313.84	20712.60
46	18289.43	20713.39
47	18289.40	20712.17
1	18282.18	20712.27

## 5.Ведомость координат поворотных точек образуемых земельных участков

№ точки	X	Y
1	2	3
<b>:ЗУ1 ,25 м<sup>2</sup></b>		
26	18317.57	20629.24
27	18320.99	20630.04
48	18319.51	20636.13
49	18319.34	20636.81
50	18318.75	20636.66
134	18315.82	20635.90
25	18315.97	20635.32
26	18317.57	20629.24
<b>:ЗУ2 ,72 м<sup>2</sup></b>		
27	18320.99	20630.04
28	18324.80	20630.93
29	18325.20	20629.25
30	18331.09	20630.62
31	18330.20	20632.60
32	18328.96	20638.67
48	18319.51	20636.13
27	18320.99	20630.04
<b>:ЗУ3 ,72 м<sup>2</sup></b>		
48	18319.51	20636.13
32	18328.96	20638.67
33	18327.60	20645.35
53	18318.03	20643.12
52	18318.11	20642.73
51	18317.42	20642.57
50	18318.75	20636.66
49	18319.34	20636.81
48	18319.51	20636.13
<b>:ЗУ4 ,81 м<sup>2</sup></b>		
54	18314.90	20642.00
51	18317.42	20642.57
52	18318.11	20642.73
53	18318.03	20643.12
33	18327.60	20645.35
34	18325.81	20654.13
57	18321.22	20653.19
56	18321.69	20648.41
55	18313.99	20646.67
54	18314.90	20642.00

<b>:3Y5 ,41 м²</b>		
55	18313.99	20646.67
56	18321.69	20648.41
57	18321.22	20653.19
58	18320.56	20653.10
59	18314.92	20652.29
60	18312.96	20652.01
55	18313.99	20646.67
<b>:3Y6 ,110 м²</b>		
60	18312.96	20652.01
59	18314.92	20652.29
58	18320.56	20653.10
57	18321.22	20653.19
34	18325.81	20654.13
35	18324.31	20661.50
61	18320.52	20660.52
62	18318.97	20662.05
63	18317.15	20661.74
64	18313.24	20661.08
65	18311.27	20660.75
60	18312.96	20652.01
<b>:3Y7 ,51 м²</b>		
65	18311.27	20660.75
64	18313.24	20661.08
63	18317.15	20661.74
62	18318.97	20662.05
66	18315.69	20668.88
67	18309.80	20668.33
65	18311.27	20660.75
<b>:3Y8 ,68 м²</b>		
61	18320.52	20660.52
35	18324.31	20661.50
36	18323.04	20667.74
37	18321.87	20670.23
38	18321.57	20672.40
68	18315.06	20671.79
66	18315.69	20668.88
62	18318.97	20662.05
61	18320.52	20660.52
<b>:3Y9 ,32 м²</b>		
69	18313.04	20671.60
68	18315.06	20671.79

38	18321.57	20672.40
39	18321.06	20676.07
70	18312.78	20675.39
69	18313.04	20671.60
<b>:3Y10 ,26 m<sup>2</sup></b>		
70	18312.78	20675.39
39	18321.06	20676.07
40	18320.65	20679.04
72	18314.40	20678.72
71	18312.55	20678.62
70	18312.78	20675.39
<b>:3Y11 ,61 m<sup>2</sup></b>		
72	18314.40	20678.72
40	18320.65	20679.04
41	18320.64	20679.13
42	18321.25	20680.10
43	18321.17	20687.79
44	18314.11	20687.56
72	18314.40	20678.72
<b>:3Y12 ,52m<sup>2</sup></b>		
23	18296.62	20633.95
24	18305.68	20634.36
73	18305.67	20639.94
125	18303.58	20639.87
124	18297.49	20639.69
22	18296.47	20639.66
23	18296.62	20633.95
<b>:3Y13 ,42 m<sup>2</sup></b>		
22	18296.47	20639.66
124	18297.49	20639.69
125	18303.58	20639.87
73	18305.67	20639.94
74	18305.66	20644.53
126	18303.44	20644.46
127	18297.35	20644.27
21	18296.35	20644.24
22	18296.47	20639.66
<b>:3Y14 ,50 m<sup>2</sup></b>		
21	18296.35	20644.24
127	18297.35	20644.27
126	18303.44	20644.46
74	18305.66	20644.53

75	18305.65	20649.69
20	18296.21	20649.67
21	18296.35	20644.24
<b>:3Y15 ,53 m<sup>2</sup></b>		
19	18295.06	20649.67
20	18296.21	20649.67
75	18305.65	20649.69
76	18305.64	20654.69
17	18296.08	20654.68
18	18295.11	20654.68
19	18295.06	20649.67
<b>:3Y16 ,32 m<sup>2</sup></b>		
17	18296.08	20654.68
76	18305.64	20654.69
77	18305.63	20658.04
128	18303.31	20658.01
15	18296.60	20657.92
16	18296.00	20657.91
17	18296.08	20654.68
<b>:3Y17 ,54 m<sup>2</sup></b>		
15	18296.60	20657.92
128	18303.31	20658.01
77	18305.63	20658.04
78	18305.62	20664.11
129	18303.62	20664.07
13	18297.88	20663.95
14	18296.88	20663.93
15	18296.60	20657.92
<b>:3Y18 ,37 m<sup>2</sup></b>		
11	18296.52	20668.52
12	18297.79	20668.55
130	18303.52	20668.67
79	18305.51	20668.71
80	18305.93	20672.24
108	18296.83	20673.08
11	18296.52	20668.52
<b>:3Y19 ,67 m<sup>2</sup></b>		
109	18290.78	20673.96
108	18296.83	20673.08
80	18305.93	20672.24
81	18306.48	20676.39
107	18296.23	20677.71



135	18291.41	20678.34
109	18290.78	20673.96
<b>:3Y20 ,35 m<sup>2</sup></b>		
107	18296.23	20677.71
81	18306.48	20676.39
82	18306.92	20679.62
106	18296.52	20681.23
107	18296.23	20677.71
<b>:3Y21 ,40 m<sup>2</sup></b>		
106	18296.52	20681.23
82	18306.92	20679.62
83	18307.38	20683.13
104	18298.02	20684.92
105	18296.88	20685.53
106	18296.52	20681.23
<b>:3Y22 ,34 m<sup>2</sup></b>		
104	18298.02	20684.92
83	18307.38	20683.13
84	18307.87	20686.89
131	18305.86	20686.93
136	18300.69	20687.99
103	18298.38	20688.38
104	18298.02	20684.92
<b>:3Y23 ,46 m<sup>2</sup></b>		
103	18298.38	20688.38
135	18300.69	20687.99
131	18305.86	20686.93
84	18307.87	20686.89
85	18308.43	20692.02
132	18306.57	20692.21
100	18300.60	20692.84
99	18300.03	20692.90
101	18300.04	20690.95
102	18298.49	20690.94
103	18298.38	20688.38
<b>:3Y24 ,44 m<sup>2</sup></b>		
99	18300.03	20692.90
100	18300.60	20692.84
132	18306.57	20692.21
85	18308.43	20692.02
86	18308.99	20697.11
133	18307.19	20697.29

97	18301.21	20697.88
96	18300.39	20697.96
98	18300.06	20697.57
99	18300.03	20692.90
<b>:3Y25 ,38 m<sup>2</sup></b>		
96	18300.39	20697.96
97	18301.21	20697.88
133	18307.19	20697.29
86	18308.99	20697.11
87	18309.48	20701.51
88	18308.48	20701.58
94	18301.57	20702.06
95	18300.69	20702.12
96	18300.39	20697.96
<b>:3Y26 ,37 m<sup>2</sup></b>		
119	18292.97	20707.05
137	18294.84	20706.85
92	18301.47	20706.15
93	18301.72	20706.13
91	18301.86	20709.71
90	18301.88	20710.36
120	18293.28	20711.27
119	18292.97	20707.05
<b>:3Y27 ,37 m<sup>2</sup></b>		
118	18292.66	20702.74
95	18300.69	20702.12
94	18301.57	20702.06
93	18301.72	20706.13
92	18301.47	20706.15
137	18294.84	20706.85
119	18292.97	20707.05
118	18292.66	20702.74
<b>:3Y28 ,38 m<sup>2</sup></b>		
117	18292.32	20697.96
98	18300.06	20697.57
96	18300.39	20697.96
95	18300.69	20702.12
118	18292.66	20702.74
117	18292.32	20697.96
<b>:3Y29 ,54 m<sup>2</sup></b>		
116	18292.10	20690.91
102	18298.49	20690.94

101	18300.04	20690.95
99	18300.03	20692.90
98	18300.06	20697.57
117	18292.32	20697.96
116	18292.10	20690.91
<b>:3Y30 ,51 m<sup>2</sup></b>		
114	18288.48	20686.04
105	18296.88	20685.53
104	18298.02	20684.92
103	18298.38	20688.38
102	18298.49	20690.94
116	18292.10	20690.91
115	18288.69	20690.89
114	18288.48	20686.04
<b>:3Y31 ,65 m<sup>2</sup></b>		
113	18287.55	20678.83
135	18291.41	20678.34
107	18296.23	20677.71
106	18296.52	20681.23
105	18296.88	20685.53
114	18288.48	20686.04
113	18287.55	20678.83
<b>:3Y32 ,70 m<sup>2</sup></b>		
9	18289.27	20668.35
10	18296.34	20667.30
11	18296.52	20668.52
108	18296.83	20673.08
109	18290.78	20673.96
135	18291.41	20678.34
113	18287.55	20678.83
112	18286.86	20674.31
110	18287.90	20674.16
111	18287.23	20669.67
9	18289.27	20668.35
<b>:3Y33 ,52 m<sup>2</sup></b>		
7	18283.34	20660.86
8	18289.44	20661.00
9	18289.27	20668.35
111	18287.23	20669.67
6	18283.14	20669.83
7	18283.34	20660.86
<b>:3Y34 ,43 m<sup>2</sup></b>		

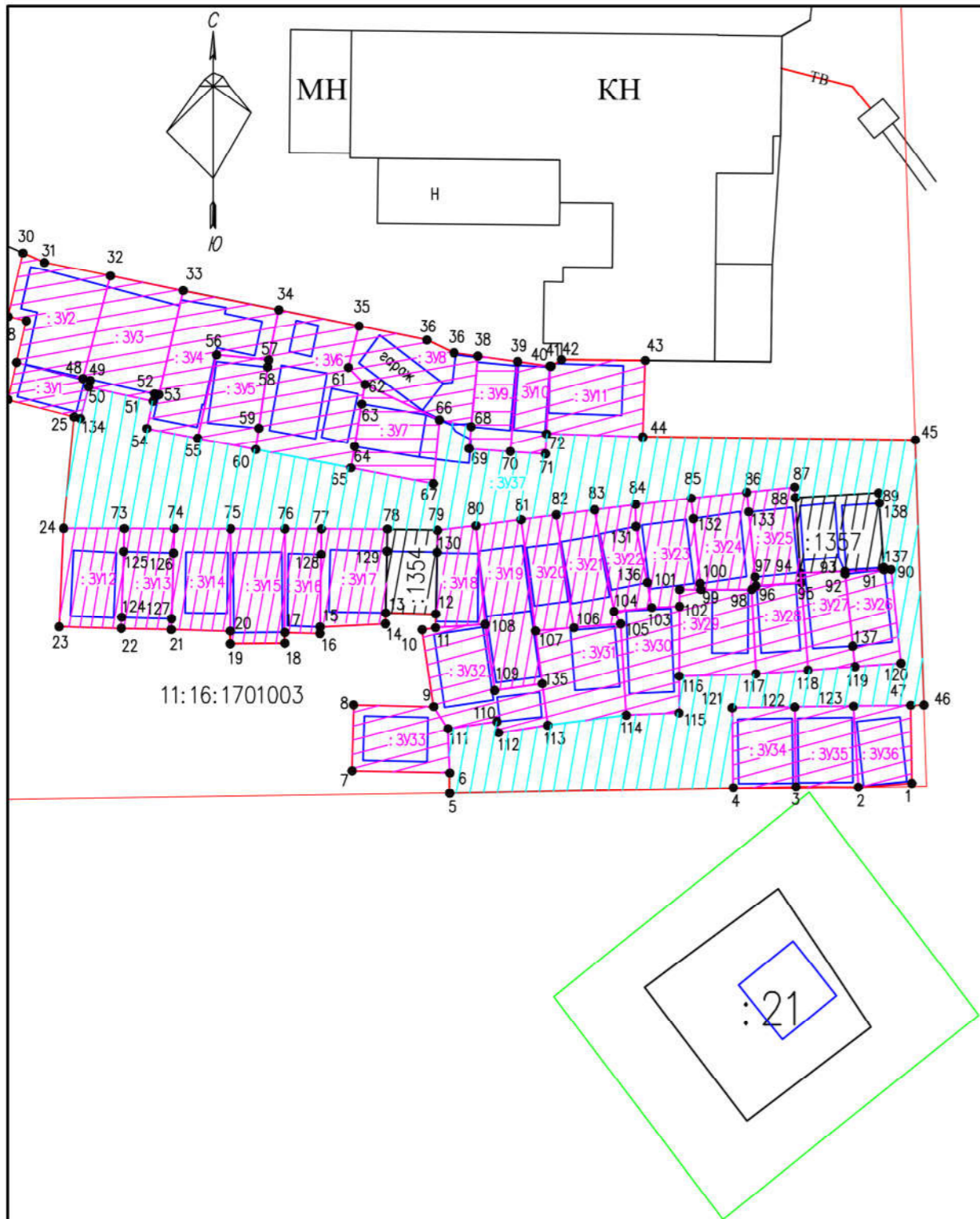
4	18281.76	20695.88
121	18289.17	20695.77
122	18289.25	20701.52
3	18281.85	20701.63
4	18281.76	20695.88
<b>:3Y35 ,42 m<sup>2</sup></b>		
3	18281.85	20701.63
122	18289.25	20701.52
123	18289.32	20706.92
2	18281.81	20707.37
3	18281.85	20701.63
<b>:3Y36 ,42 m<sup>2</sup></b>		
2	18281.81	20707.37
123	18289.32	20706.92
47	18289.40	20712.17
1	18282.18	20712.27
2	18281.81	20707.37

**Ведомость координат поворотных точек участков земли общего пользования (зона отдыха, улицы, проезды, парковки), 825 кв.м.**






№ точки	X	Y
1	2	3
:ЗУ37		
24	18305.68	20634.36
25	18315.97	20635.32
134	18315.82	20635.90
50	18318.75	20636.66
51	18317.42	20642.57
54	18314.90	20642.00
55	18314.05	20646.39
60	18312.96	20652.01
65	18311.27	20660.75
67	18309.80	20668.33
66	18315.69	20668.88
68	18315.06	20671.79
69	18313.04	20671.60
70	18312.78	20675.39
71	18312.55	20678.62
72	18314.40	20678.72
44	18314.11	20687.56
45	18313.84	20712.60
46	18289.43	20713.39
47	18289.40	20712.17
123	18289.32	20706.92
122	18289.25	20701.52
121	18289.17	20695.77
4	18281.76	20695.88
5	18281.25	20669.83
6	18283.14	20669.83
111	18287.23	20669.67
110	18287.90	20674.16
112	18286.86	20674.31
113	18287.55	20678.83
114	18288.48	20686.04
115	18288.69	20690.89
116	18292.10	20690.91
117	18292.32	20697.96
118	18292.66	20702.74
119	18292.97	20707.05
120	18293.28	20711.27





90	18301.88	20710.36
91	18301.86	20709.71
137	18302.11	20709.69
138	18307.99	20709.29
89	18308.94	20709.23
88	18308.48	20701.58
87	18309.48	20701.51
86	18308.99	20697.11
85	18308.43	20692.02
84	18307.87	20686.89
83	18307.38	20683.13
82	18306.92	20679.62
81	18306.48	20676.39
80	18305.93	20672.24
79	18305.51	20668.71
78	18305.62	20664.11
77	18305.63	20658.04
76	18305.64	20654.69
75	18305.65	20649.69
74	18305.66	20644.53
73	18305.67	20639.94
24	18305.68	20634.36

## Графический материал



Условные обозначения:

-  Красная линия
-  Контур ситуации, зданий
-  границы участков, имеющиеся в ГКН сведения о которой достаточны для определения ее местоположения
-  участки общего пользования, в том числе: проезды, проходы, парковки
-  формируемые участки

Изм.	Колуч.	Лист	№ док.	Подп.	Дата				
						г. Воркута МО ГО "ВОРКУТА"			
Директор		Плесканка			28.10.20	Проект межевания территории по ул. Славянской	Стадия	Лист	Листов
геодезист		Савочкин Е.В.			28.10.20		П	1	1
кад. инженер		Дубовицкая			28.10.20				
Выполнил		Плесканка			28.10.20	План территории межевания	ООО "ЗЕМЛЯ-ГЕО"		